

## Утверждена

(наименование документа об утверждении, включая наименования органов государственной власти или

органов местного самоуправления, принявших решение об утверждении схемы или

подписавших соглашение о перераспределении земельных участков)

от \_\_\_\_\_

№ \_\_\_\_\_



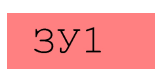





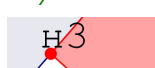
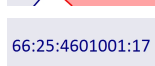
### Схема расположения земельного участка или земельных участков на кадастровом плане территории

<b>Площадь земельного участка</b> _____ <b>1 630 м<sup>2</sup></b>		
(указывается проектная площадь образуемого земельного участка, вычисленная с использованием технологических и программных средств, в том числе размещенных на официальном сайте федерального органа исполнительной власти, уполномоченного Правительством Российской Федерации на осуществление государственного кадастрового учета, государственной регистрации прав, ведение Единого государственного реестра недвижимости и предоставление сведений, содержащихся в Едином государственном реестре недвижимости, в информационно-телекоммуникационной сети "Интернет" (далее - официальный сайт), с округлением до 1 квадратного метра. Указанное значение площади земельного участка может быть уточнено при проведении кадастровых работ не более чем на десять процентов)		
<b>Обозначение характерных точек границ</b>	<b>Координаты, м</b>	
	(указываются в случае подготовки схемы расположения земельного участка с использованием технологических и программных средств, в том числе размещенных на официальном сайте. Значения координат, полученные с использованием указанных технологических и программных средств, указываются с округлением до 0,01 метра)	
	<b>X</b>	<b>Y</b>
<b>1</b>	<b>2</b>	<b>3</b>
н1	325 279,15	1 562 860,30
н2	325 298,81	1 562 838,36
н3	325 319,49	1 562 815,45
н4	325 339,86	1 562 833,14
н5	325 301,79	1 562 877,02
н1	325 279,15	1 562 860,30



Масштаб 1:1 500

**Условные обозначения:**

-  - образуемый земельный участок
-  - вновь образованная часть границы, сведения о которой достаточны для определения ее местоположения
-  - обозначение образуемого земельного участка
-  - земельный участок включенный в ЕГРН
-  - граница кадастрового квартала
-  - объект капитального строительства
-  - ЗОУИТ: Охранная зона линий и сооружений связи и линий и сооружений радиотелекоммуникации
-  - ЗОУИТ: Охранная зона инженерных коммуникаций
-  - образуемая точка, сведения о которой позволяют однозначно определить ее местоположение
-  - кадастровый номер земельного участка сведения о котором содержатся в ЕГРН